





Starostwo Powiatowe w Belchatowie  
Powiatowy Ośrodek Geodezji i Kartografii  
i Katastru

W obszarze oznaczonym na mapie  
dokonano aktualizacji treści mapy zasadniczej  
Dokumenty z pomiaru uzupełniające do  
zestawu powiatowego w dniu 05.05.2007  
i zaewidencjonowano por. 1555-31/2007

Niniejsza mapa może służyć do celów projektowych  
Projektowane obiekty budowlane wymagające poz-  
woleń na budowę podlegają wytyczeniu i inwen-  
taryzacji powykonawczej przez jednostki uprawnio-  
ne do wykonywania prac geodezyjnych.

Belchatów, dnia 21.05.2007

Z up. STAROSTY

Alina Nowoczek  
Podinspektor w Wydziale  
Geodezji, Kartografii i Katastru

WOMIENIOWI ZAWIADOMIENIOM  
I ODRZUTOM WODNYM W ZŁOŻE

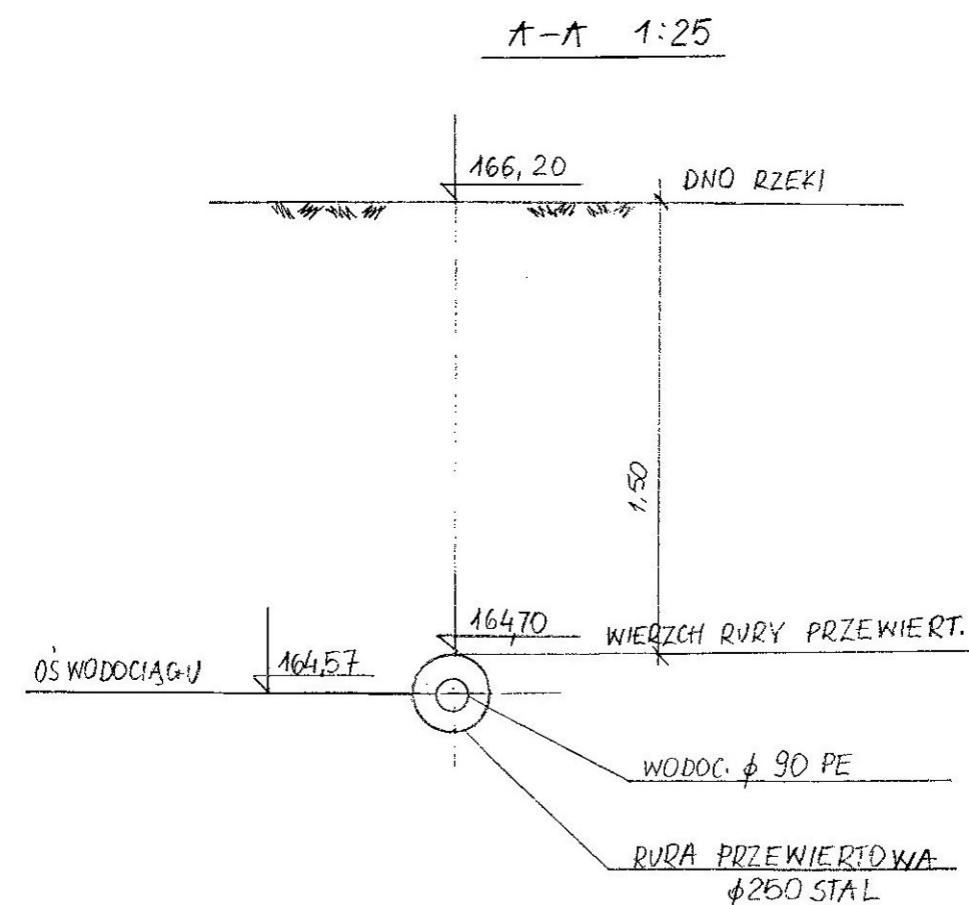
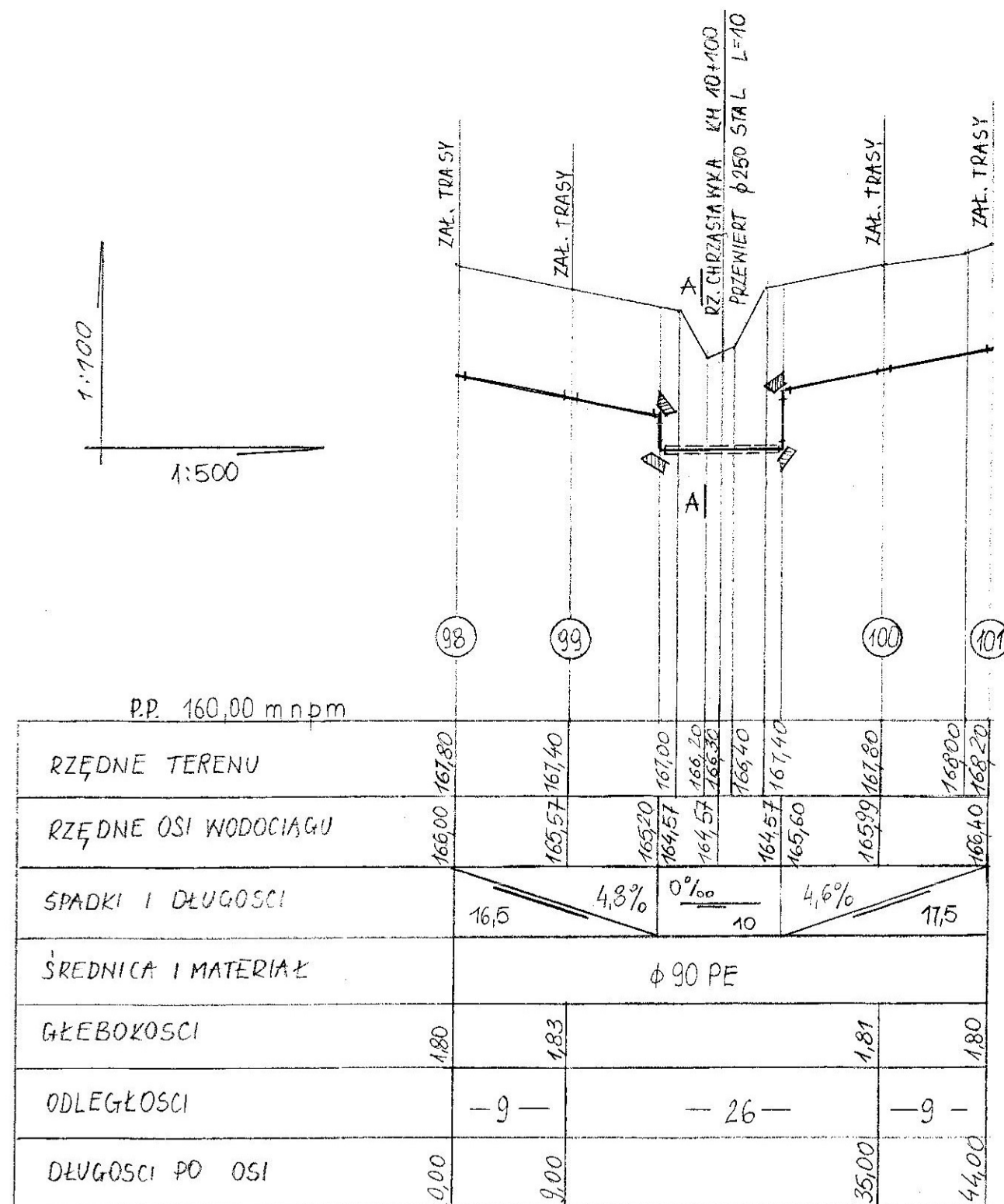
Niniejsza dokumentacja, oznaczona  
mapa sytuacyjna - rys. w skali 1:500  
nr 6 - stanowi załącznik  
do projektu  
planu mapy 90/09

z dnia 15.09.2009

Inż. ELŻBIETA ANDRZEJCZAK  
Pracownica w zadr. wodociągów i kanał.  
Upr. w specjalności inst.-inżynierskiej  
nr 460-80/75, 237/80wł, 1/82/wł  
w zadr. sieci i inst. sanit. oraz ośr. śr.  
Łódź, ul. Jana 72 m. 79, tel. 042-651-39-62

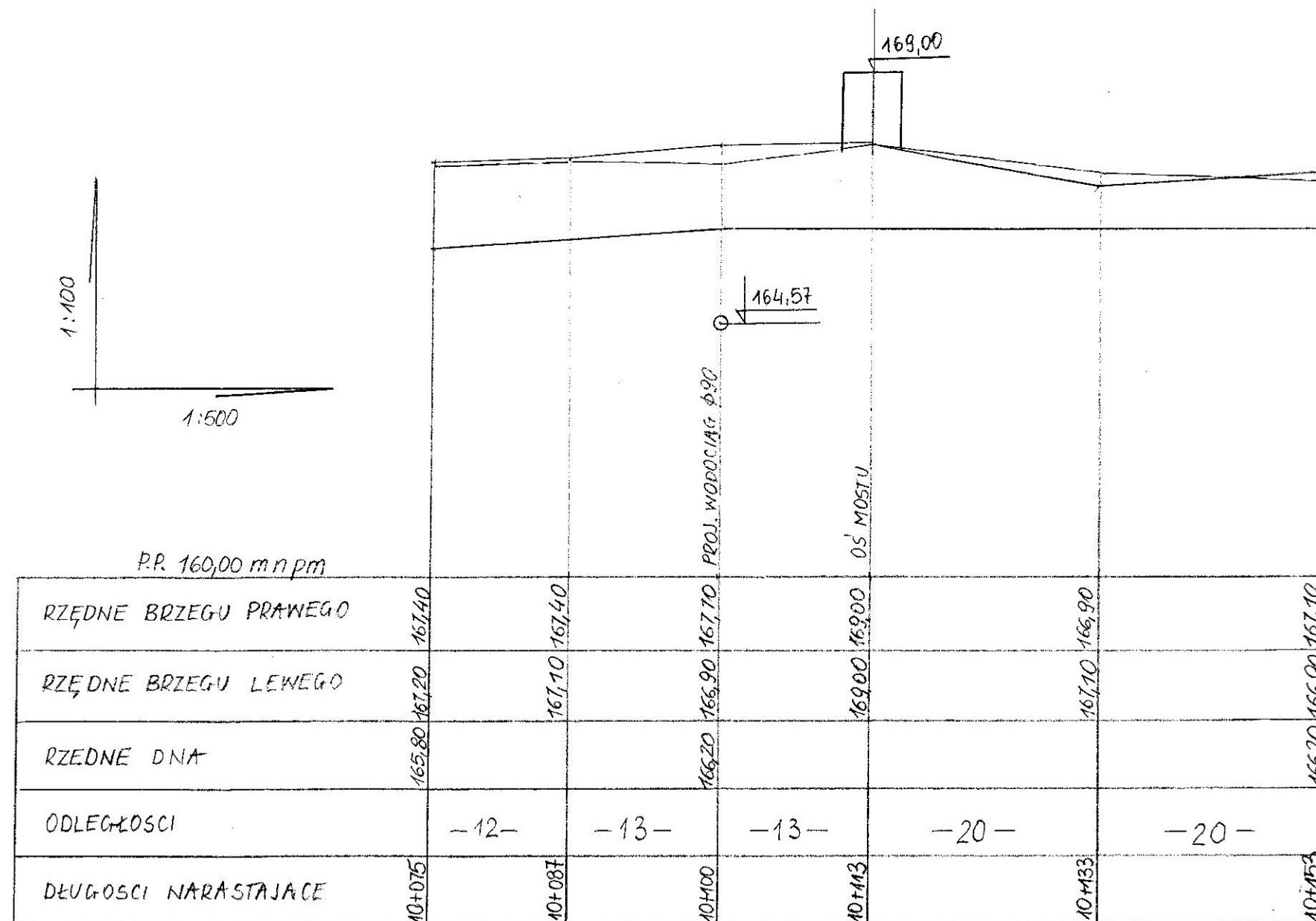
obiekt:		
Projekt sieci wodociągowej wraz z przyłączami „Walewice” gm. Żelów		
treść rysunku:		
OPERAT WODNOPRAWNY Projekt zagospodarowania terenu - plan sytuacyjny wodociągu		
Projektant:	Sprawdzenie:	
skala:	data:	nr rys.:
1:500	03.2009	2





inż. ELŻBIETA ANDRZEJCZAK  
Pracownia w zestr. wodociągów i kanał.  
Upr. w specjalności inst.-inżynierskiej  
upr. nr GP II 490-00/76, 237/36/VKL, 1/82/VKL  
w zestr. sił i inst. sanit. oraz ośr. bud.  
Łódź, ul. Jana 12 m. 79, tel. 042-651-88-82

obiekt:		
Projekt sieci wodociągowej wraz z przyłączami „Walewice” gm. Żelów		
treść rysunku: OPERAT WODNOPRAWNY PROFIL WODOCIĄGU		
Projektant:	Sprawdzenie:	
skala: 1:500	data: 03.2009	nr rys.: 3



Inż. ELŻBIETA ANORZKOZAK  
 Rzeczoznawca w s. wodociągów i kanał.  
 tpr. w specjalno. inż. - inżynier inż.  
 upr. nr SP II 490-0070, 03700/WŁ., 160-0001  
 w zawi. elod i inż. sanit. sanit. oras 0-001, 0-001  
 Łódź, ul. Jana 12 m. 70, tel. 042-651-20-62

obiekt:		
Projekt sieci wodociągowej wraz z przyłączami "Walewice" gm. Żelów		
treść rysunku: OPERAT WODNOPRAWNY PROFIL RZ. CHRZASTAWKI		
Projektant:		Sprawdzenie:
skala: 1:500	data: 03.2009	nr rys.: 4